tymczasowe oznakowanie ulicy Armii Krajowej wraz zabezpieczeniem robót

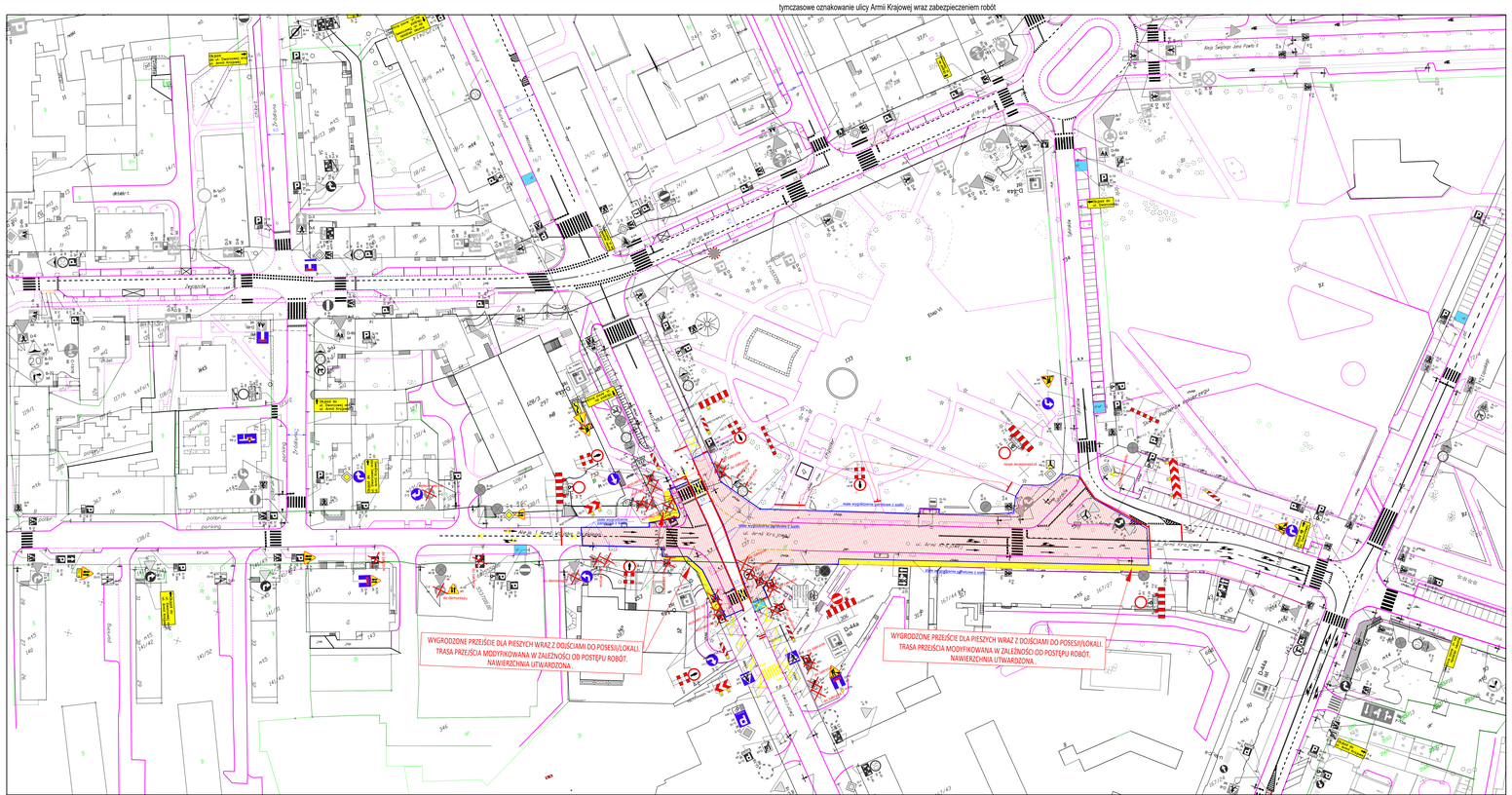

skrzyżowanie ulicy Dworcowej z ul. Łopuskiego

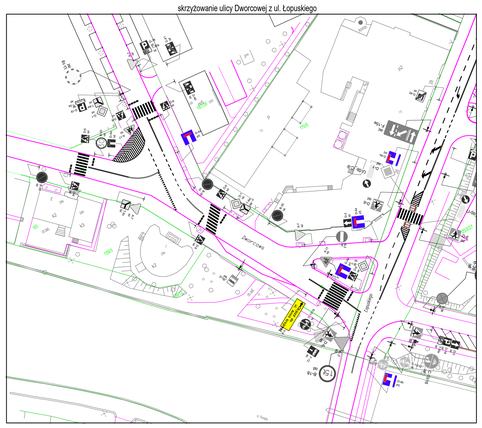

skrzyżowanie ulicy Jagiellońskiej z ul. Źródlaną oraz Dworcową

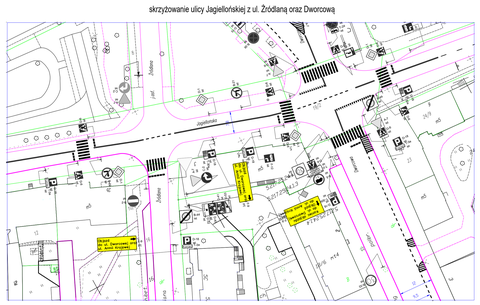

Schematyczna mapa objazdów

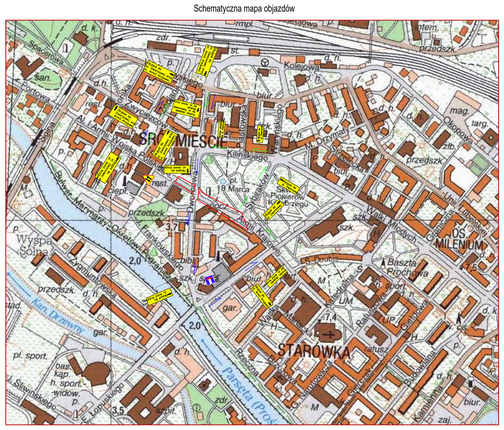

Legenda:

obszar robót- obszar wyłączony z ruchu

stałe wygrodzenie placu budowy (system ogrodzeniowy panelowy z siatki)

Rys 2- etap I.1
skala: 1:500

opracowała:
mgr inż. Ilona Ślizik