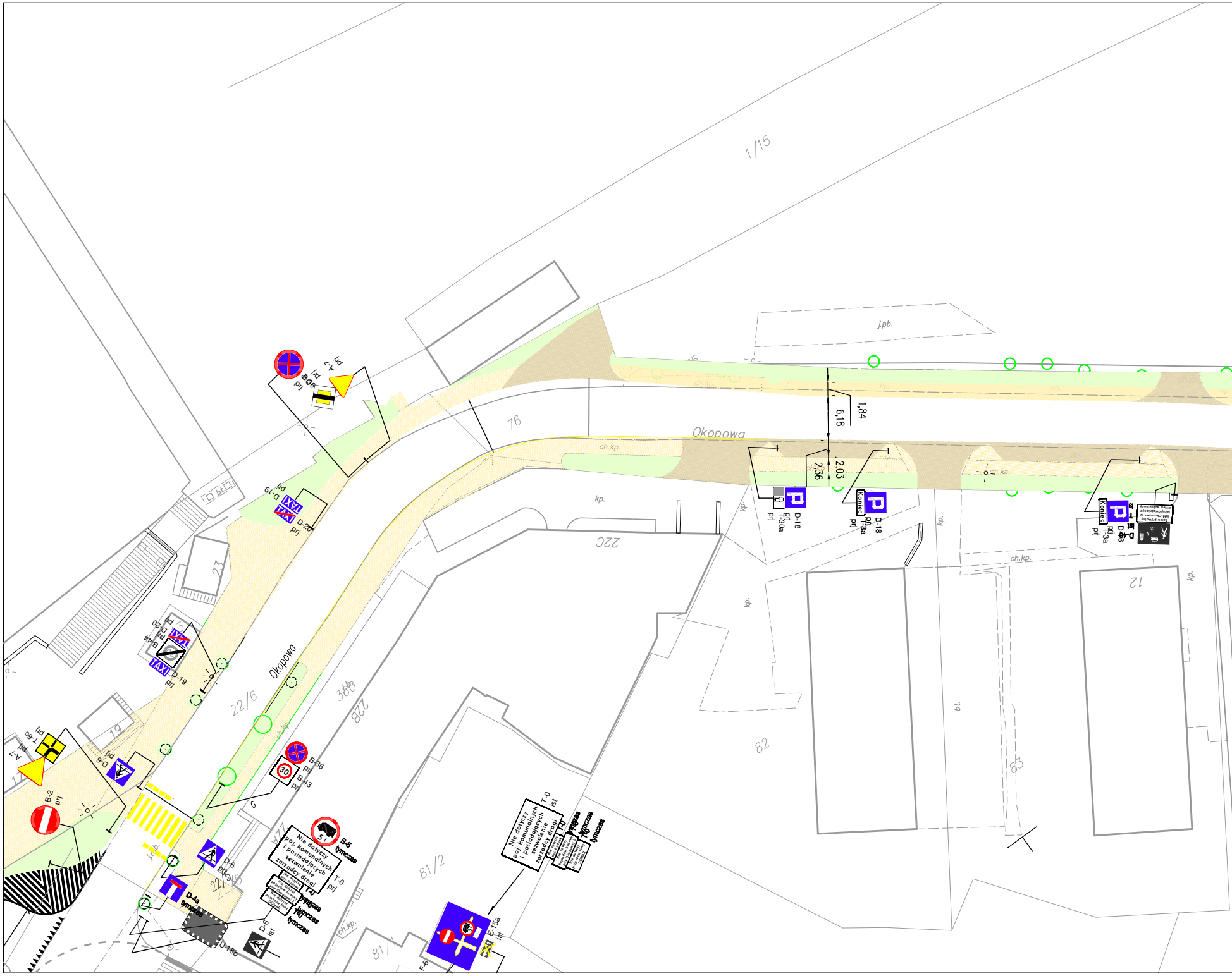

1/15
j.pb.
76
Okopowa
ch.kp.
kp.
6,18
1,84
2,36
2,03
22C
A-7
prj
B-36
prj
T-6c
prj
D-19
prj
D-20
prj
B-44
prj
TAXI
23
19
Okopowa
22/6
36b
22B
82
83
12
D-6
prj
B-2
prj
B-36
prj
B-43
prj
30
D-6
prj
D-4a
tymczas
D-18b
D-6
ist
22/5
B-5
tymczas
5 t
Nie dotyczy poj. komunalnych i posiadających zezwolenie zarządcy drogi
T-0
prj
Nie dotyczy poj. budowy
Nie dotyczy pojazdów budowy przy Okopowej 3
Nie dotyczy pojazdów firmy DOMAR
T-0
tymczas
T-0
ist
E-15a
ist
F-6
81/2
81/1
D-18
prj
T-30a
prj
D-18
prj
T-3a
Koniec
D-18
prj
T-3a
prj
D-40
ist
T
ist
Teren prywatny WM Okopowa 12 Nieupoważnionym wstęp wzbroniony
bt.

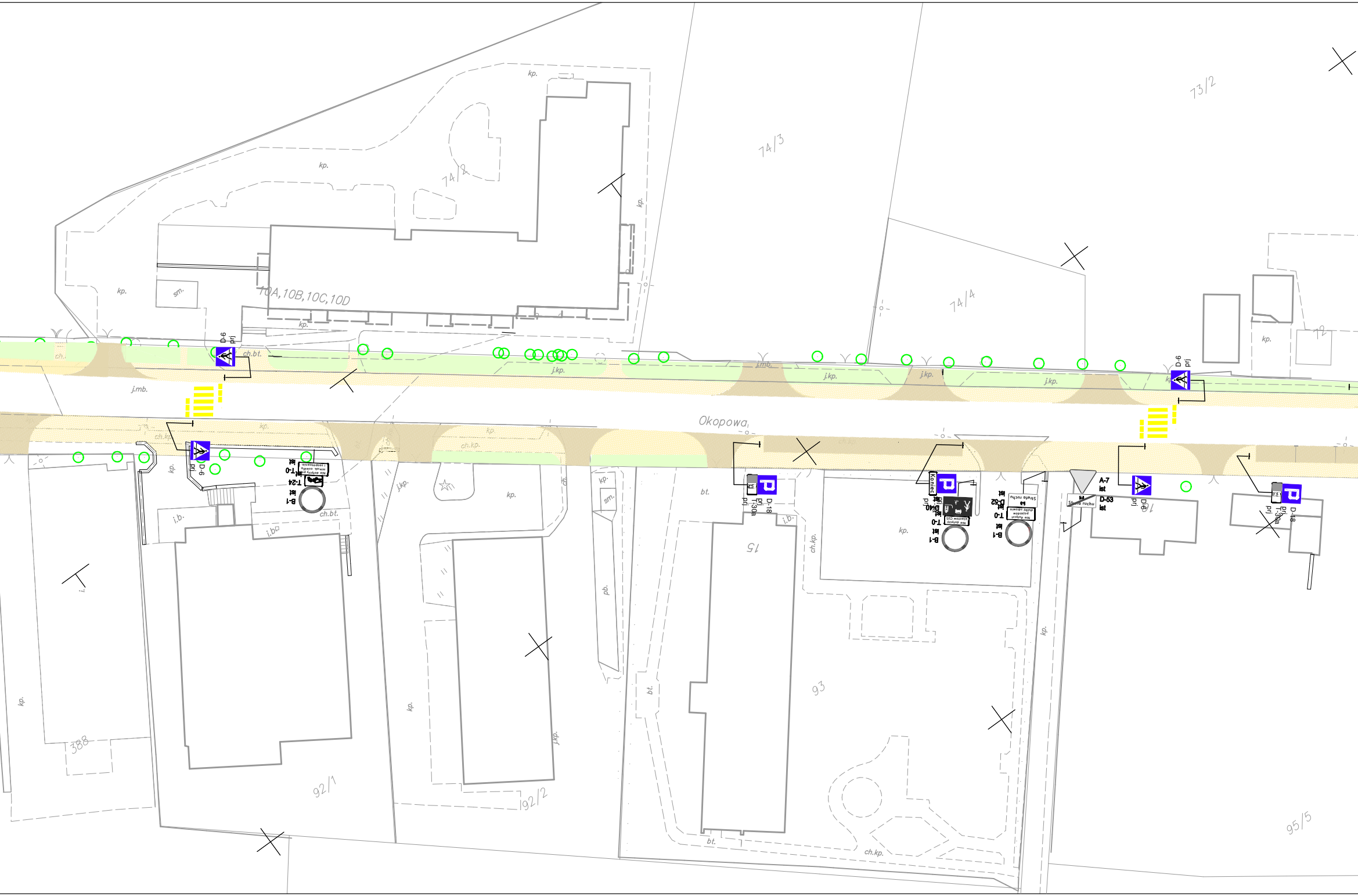
Okopowa
10A,10B,10C,10D
74/2
74/3
74/4
73/2
72
15
93
92/1
92/2
388
95/5
kp.
sm.
ch.
ch.bt.
ch.kp.
j.mb.
j.kp.
j.b.
i.b.
bt.
pb.
D-6
prj
D-18
T-30a
Koniec
D-40
ist
T-0
B-1
D-52
Strefa ruchu
Nie dotyczy pojazdów służby zdrowia
Nie dotyczy klientów CUS
Nie dotyczy pojazdów mieszk. osiedla i zaopatrzenia
T-24
A-7
D-53

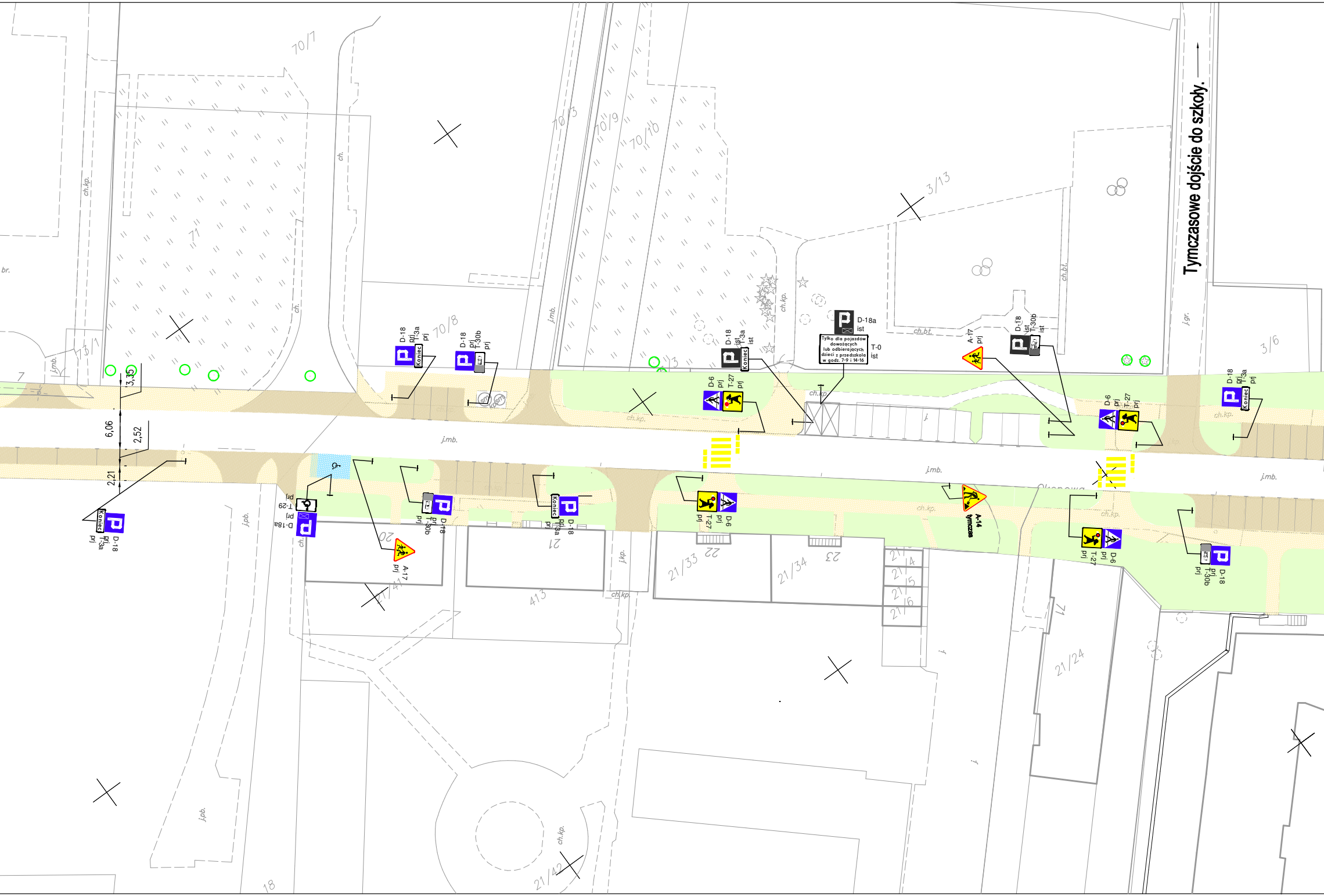

Tymczasowe dojście do szkoły.
D-18a
ist
Tylko dla pojazdów dowożących lub odbierających dzieci z przedszkola w godz. 7-9 i 14-16
T-0
ist
D-18
ist
T-3a
ist
Koniec
D-18
prj
T-3a
prj
D-18
prj
T-30b
prj
A-17
prj
D-18
ist
T-30b
ist
D-6
prj
T-27
prj
D-18a
prj
T-29
prj
A-14
tymczasowe
Okopowa
3,35
6,06
2,52
2,21
j.mb.
ch.kp.
ch.bt.
j.pb.
j.kp.
j.gr.
j.mb.
ch.
br.
70/7
70/8
70/3
70/9
70/10
71
73/1
3/13
3/6
20
21
22
23
21/33
21/34
21/4
21/5
21/6
21/41
413
21/24
21/42
18
7

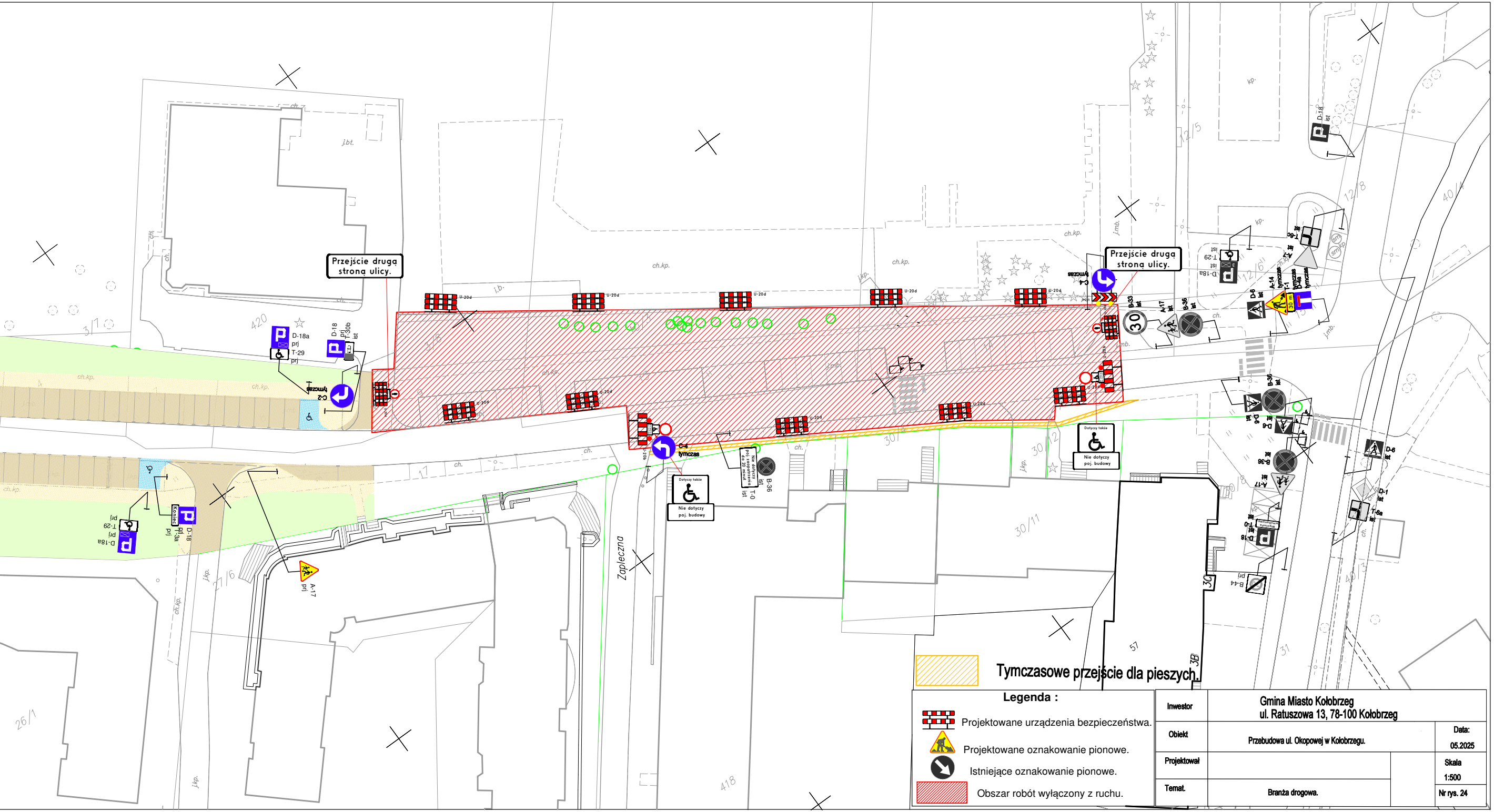

Przejście drugą stroną ulicy.
Przejście drugą stroną ulicy.
Zapleczna
D-18a
prj
T-29
prj
D-18
prj
T-30b
ist
C-2
tymczas
U-20d
B-33
ist
A-17
ist
B-36
ist
D-6
ist
A-14
tymczas
T-1
C-4
tymczas
B-36
ist
T-0
ist
Dotyczy także
Nie dotyczy poj. budowy
D-1
ist
T-6a
ist
B-44
prj
A-17
prj
Koniec
T-3a
30
57
3B
31
418
420
26/1
27/6
30/11
30/12
12/5
12/8
12/6
40/3
3/7
j.bt.
ch.kp.
kp.
j.mb.
i.b.
ch.

Tymczasowe przejście dla pieszych.

Legenda :

- 🟥 Projektowane urządzenia bezpieczeństwa.
- ⚠ Projektowane oznakowanie pionowe.
- ● Istniejące oznakowanie pionowe.
- ▨ Obszar robót wyłączony z ruchu.

Inwestor	Gmina Miasto Kołobrzeg ul. Ratuszowa 13, 78-100 Kołobrzeg	
Obiekt	Przebudowa ul. Okopowej w Kołobrzegu.	Data: 05.2025
Projektował		Skala 1:500
Temat.	Branża drogowa.	Nr rys. 24