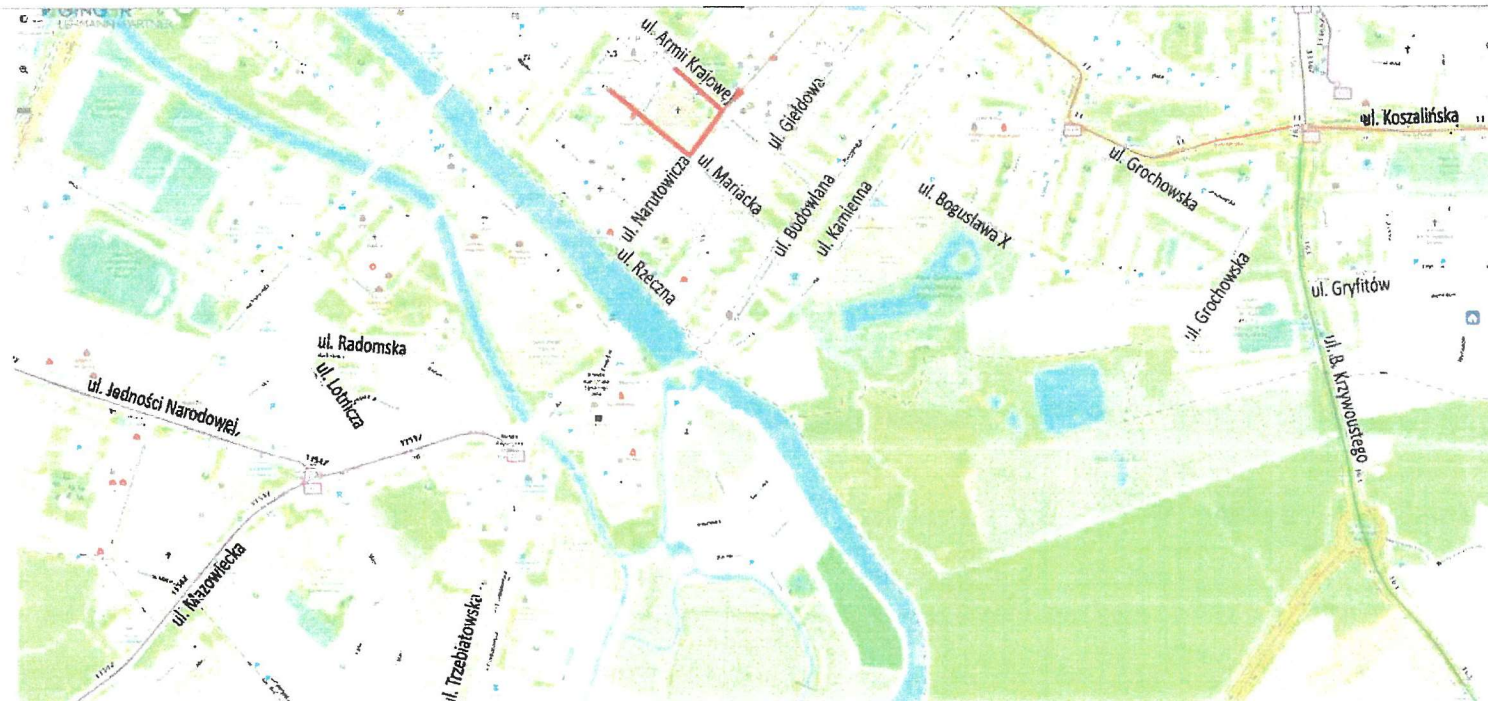
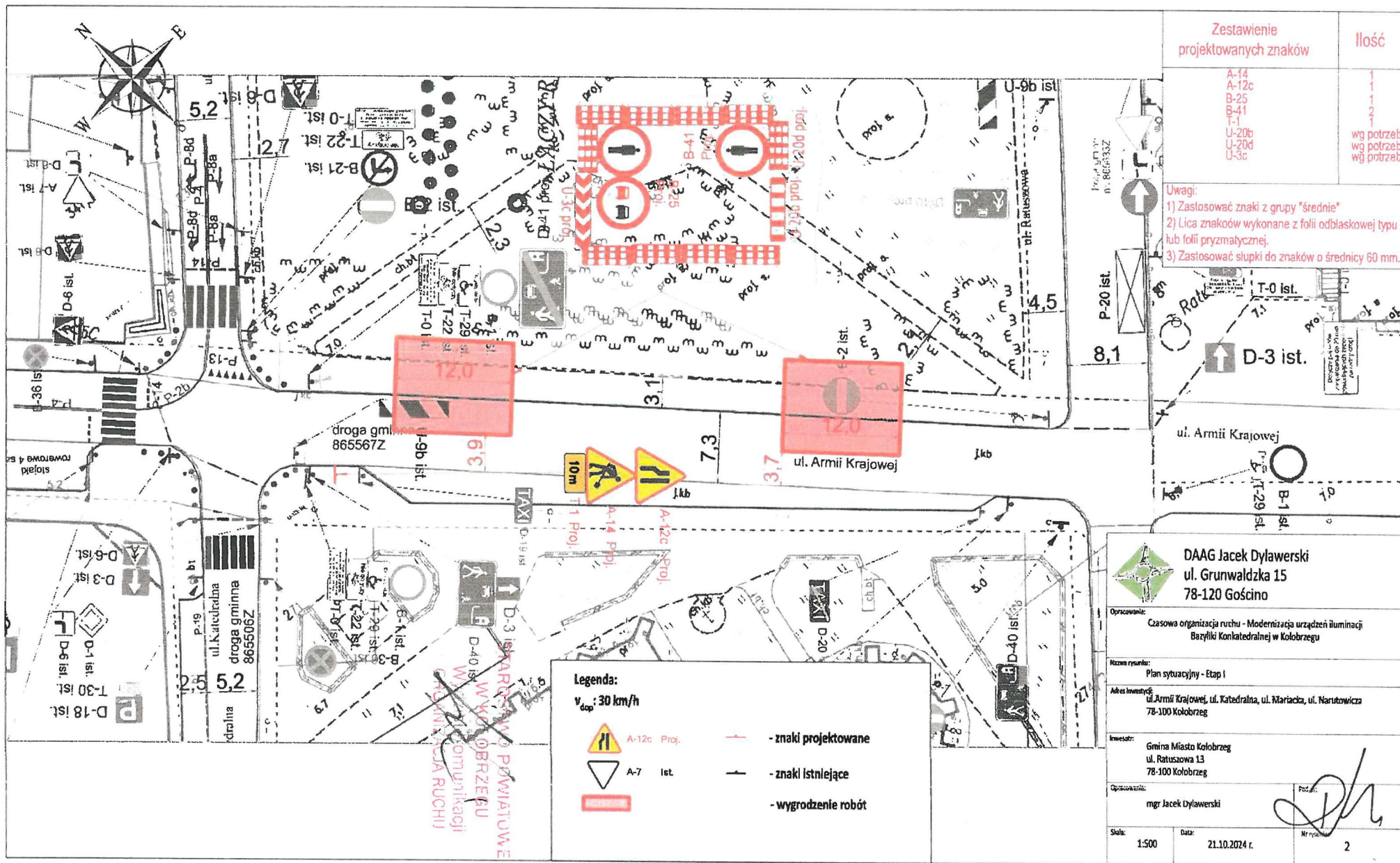


PLAN ORIENTACYJNY
SKALA 1:10000

tymczasowa
organizacja ruchu



STAROSTWO POWIATOWE
W KOSZOBROZIE
Wydział Komunikacji
ORGANIZACJI RUCHU

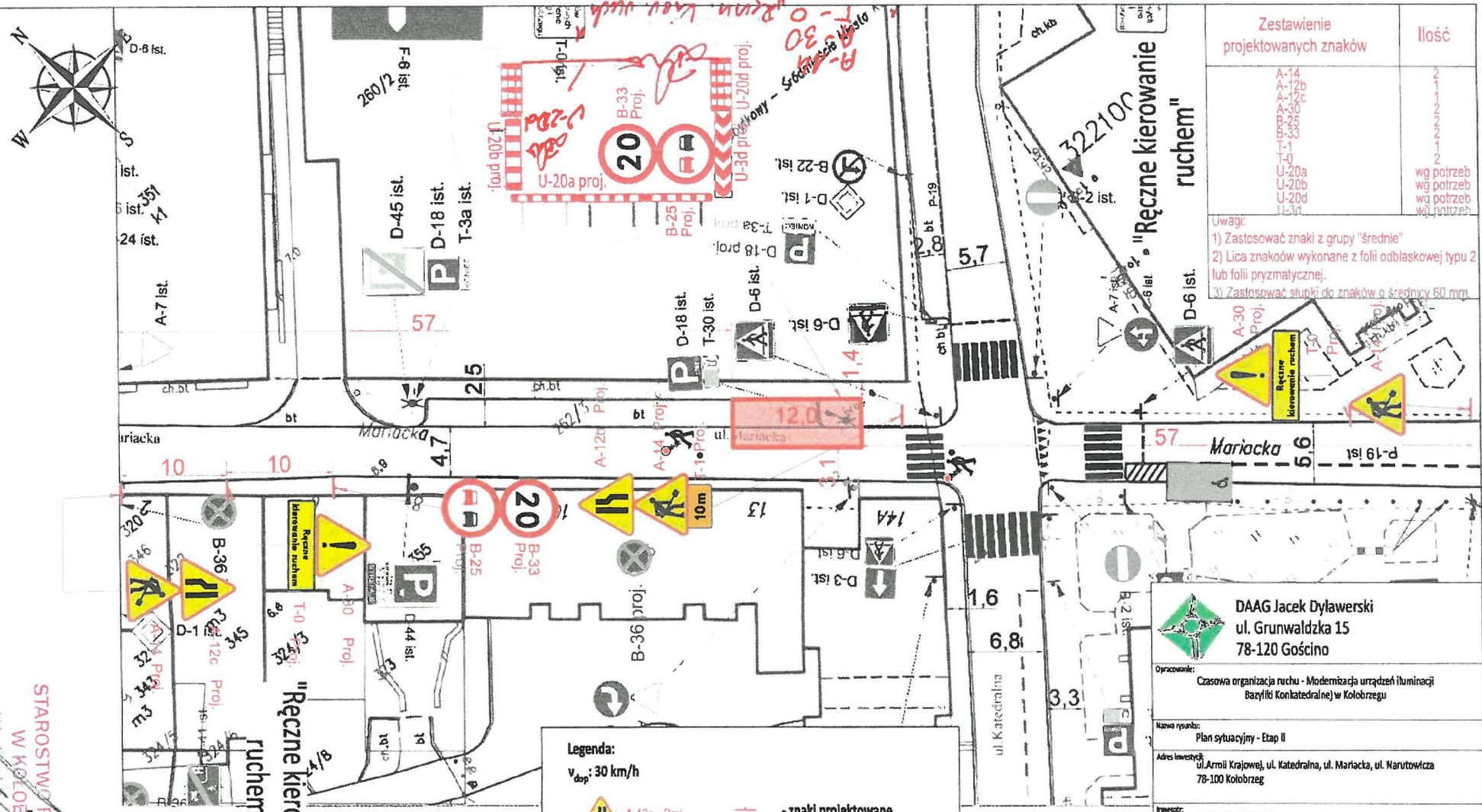


Zestawienie projektowanych znaków	Ilość
A-14 A-12c B-25 B-41 T-1 U-20b U-20d U-3c	1 1 1 2 1 1 1 1
	wg potrzeb wg potrzeb wg potrzeb

Uwagi:
1) Zastosować znaki z grupy "średnie"
2) Lica znaków wykonane z folii odbłaskowej typu 2 lub folii pryzmatycznej.
3) Zastosować słupki do znaków o średnicy 60 mm.

DAAG Jacek Dylawski ul. Grunwaldzka 15 78-120 Gościno	
Opracowanie: Czasowa organizacja ruchu - Modernizacja urządzeń iluminacji Bazyliki Konkatedralnej w Kołobrzegu	
Nazwa rysunku: Plan sytuacyjny - Etap I	
Adres inwestycji: ul. Armii Krajowej, ul. Katedralna, ul. Mariacka, ul. Narutowicza 78-100 Kołobrzeg	
Inwestor: Gmina Miasto Kołobrzeg ul. Ratuszowa 13 78-100 Kołobrzeg	
Opracowanie: mgr Jacek Dylawski	Podpis:
Skala: 1:500	Data: 21.10.2024 r.
Nr rysunku: 2	

STAROSTWO POWIATOWE
W KOŁOBŻEŻU
Wydział Inżynierii
ORGANIZACJI RUCHU



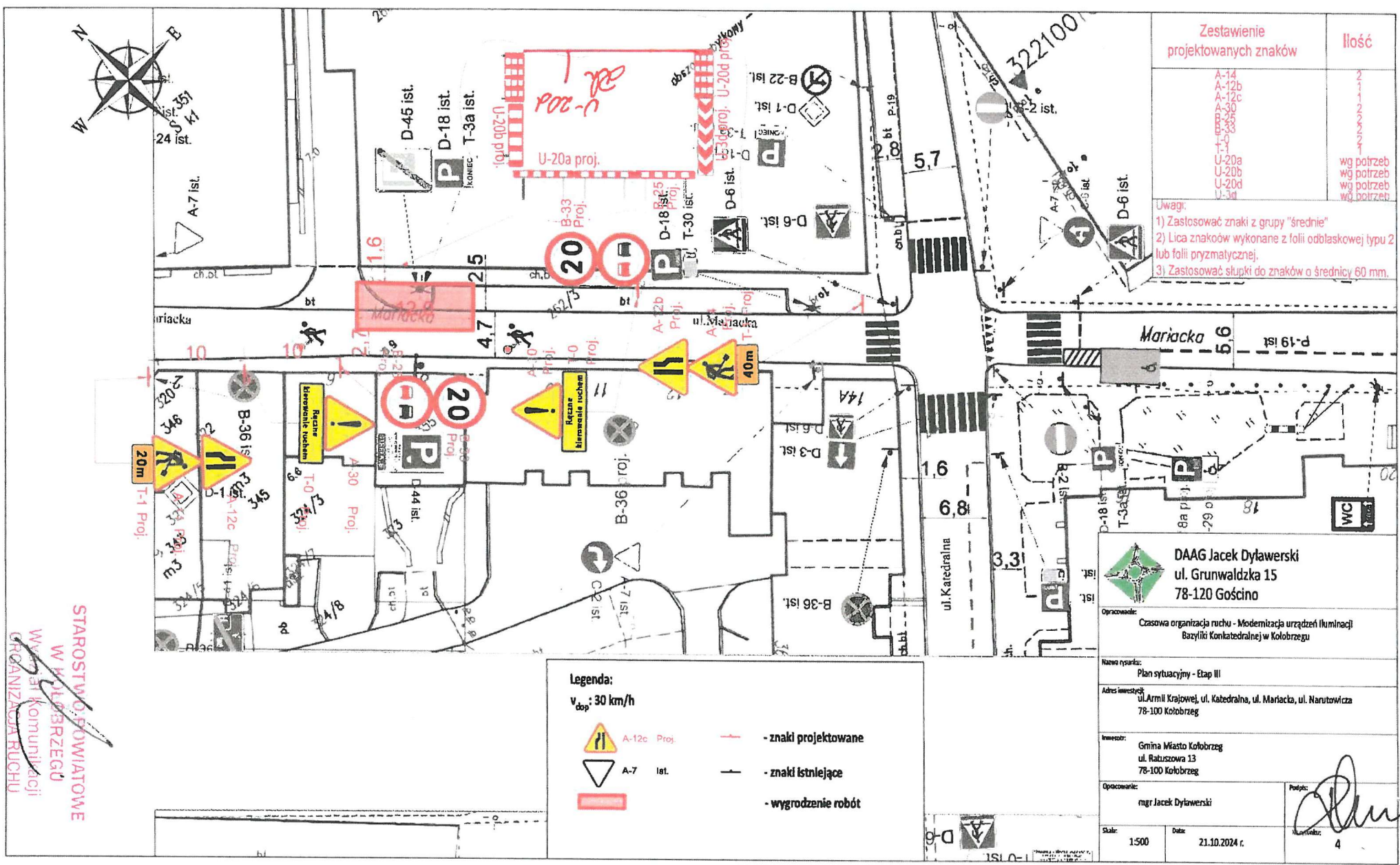
Legenda:
 $v_{dop} : 30 \text{ km/h}$

	A-12c Proj.		- znaki projektowane
	A-7 Ist.		- znaki istniejące
			- wygrodzenie robót

Zestawienie projektowanych znaków	Ilość
A-14 A-12b A-12c A-30 B-33 B-25 T-1 T-2 U-20a U-20b U-20d U-31	3 1 2 wg potrzeb wg potrzeb wg potrzeb

Uwagi:
1) Zastosować znaki z grupy "średnie"
2) Lica znaków wykonane z folii odbłaskowej typu 2 lub folii przysmatycznej.
3) Zastosować słupki do znaków o średnicy 60 mm

DAAG Jacek Dylawski ul. Grunwaldzka 15 78-120 Gościno	
Opracowanie: Czasowa organizacja ruchu - Modernizacja urządzeń iluminacji Bazyliki Konkatedralnej w Kołobrzegu	
Nazwa rysunku: Plan sytuacyjny - Etap II	
Adres inwestycji: ul. Armii Krajowej, ul. Katedralna, ul. Mariacka, ul. Narutowicza 78-100 Kołobrzeg	
Inwestor: Gmina Miasto Kołobrzeg ul. Ratuszowa 13 78-100 Kołobrzeg	
Opracowanie: mgr Jacek Dylawski	Podpis:
Skala: 1:500	Data: 21.10.2024 r.
Strona: 3	



STAROSTWO POWIATOWE
W KOLIBRZEGU
Wydział Komunikacji
ORGANIZACJA RUCHU

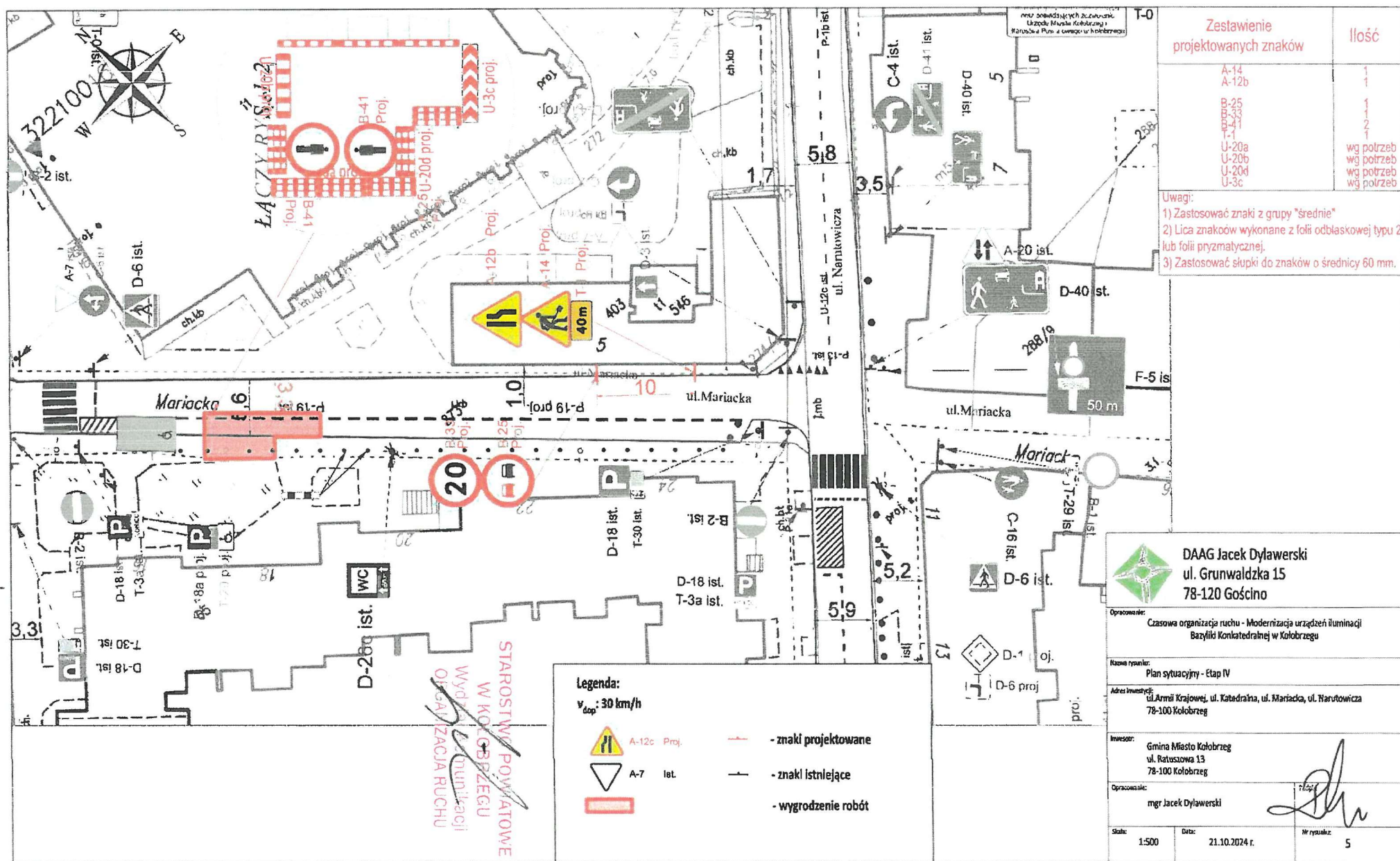
Legenda:
 $v_{dop} : 30 \text{ km/h}$

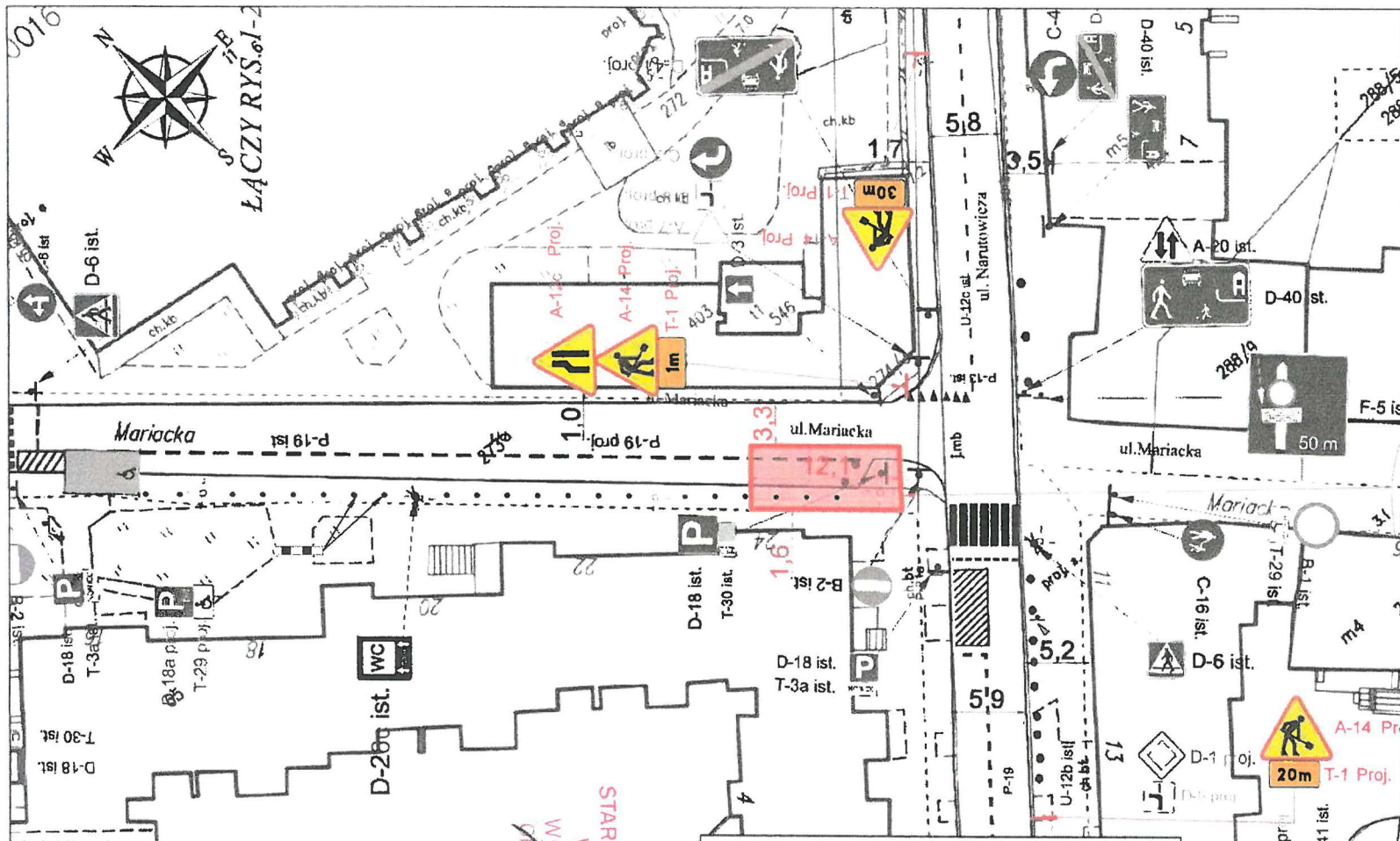
	A-12c Proj.		- znaki projektowane
	A-7 Ist.		- znaki istniejące
			- wygrozdzenie robót

Zestawienie projektowanych znaków	Ilość
A-14 A-12b A-12c A-30 B-33 B-36 T-0 T-1 U-20a U-20b U-20d U-3a	2 1 1 1 1 1 1 1 1 1 1 1
Uwagi: 1) Zastosować znaki z grupy "średnie" 2) Lica znaków wykonane z folii odblaskowej typu 2 lub folii przymatycznej. 3) Zastosować słupki do znaków o średnicy 60 mm.	

DAAG Jacek Dylawski
ul. Grunwaldzka 15
78-120 Gościno

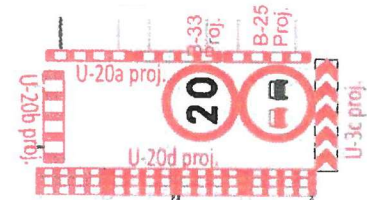
Opracował: Czasowa organizacja ruchu - Modernizacja urządzeń iluminacji Bazyliki Konkatedralnej w Kolobrzegu	
Nazwa rysunku: Plan sytuacyjny - Etap III	
Adres inwestycji: ul. Armii Krajowej, ul. Katedralna, ul. Mariacka, ul. Narutowicza 78-100 Kolobrzeg	
Inwestor: Gmina Miasto Kolobrzeg ul. Ratuszowa 13 78-100 Kolobrzeg	
Opracował: mgr Jacek Dylawski	Podpis:
Skala: 1:500	Data: 21.10.2024 r.
Numer rysunku: 4	





Zestawienie projektowanych znaków	Ilość
A-14	3
A-12c	1
B-25	1
B-33	1
T-1	3
U-20a	wg potrzeb
U-20b	wg potrzeb
U-20d	wg potrzeb
U-3c	wg potrzeb

Uwagi:
 1) Zastosować znaki z grupy "średnie"
 2) Lica znaków wykonane z folii odblaskowej typu 2 lub folii pryzmatycznej.
 3) Zastosować słupki do znaków o średnicy 60 mm.



DAAG Jacek Dylawski
 ul. Grunwaldzka 15
 78-120 Gościno

Opracowanie:
 Czasowa organizacja ruchu - Modernizacja urządzeń iluminacji
 Bazyliki Konkatedralnej w Kołobrzegu

Nazwa rysunku:
 Plan sytuacyjny - Etap V

Adres inwestycji:
 ul. Armii Krajowej, ul. Katedralna, ul. Mariacka, ul. Narutowicza
 78-100 Kołobrzeg

Inwestor:
 Gmina Miasto Kołobrzeg
 ul. Ratuszowa 13
 78-100 Kołobrzeg

Opracowanie:
 mgr Jacek Dylawski

Podpis:

Skala:
 1:500

Data:
 21.10.2024 r.

Nr rysunku:
 6

Legenda:

$v_{\text{dop}}: 30 \text{ km/h}$



A-12c Proj.



A-7 ist.



- znaki projektowane

- znaki istniejące

- wyгородzenie robót

STAROSTWO POWIATOWE
 W KOŁOBZEGU
 WYDZIAŁ ORGANIZACJI RUCHU

