tymczasowe oznakowanie ulicy Armii Krajowej wraz zabezpieczeniem robót

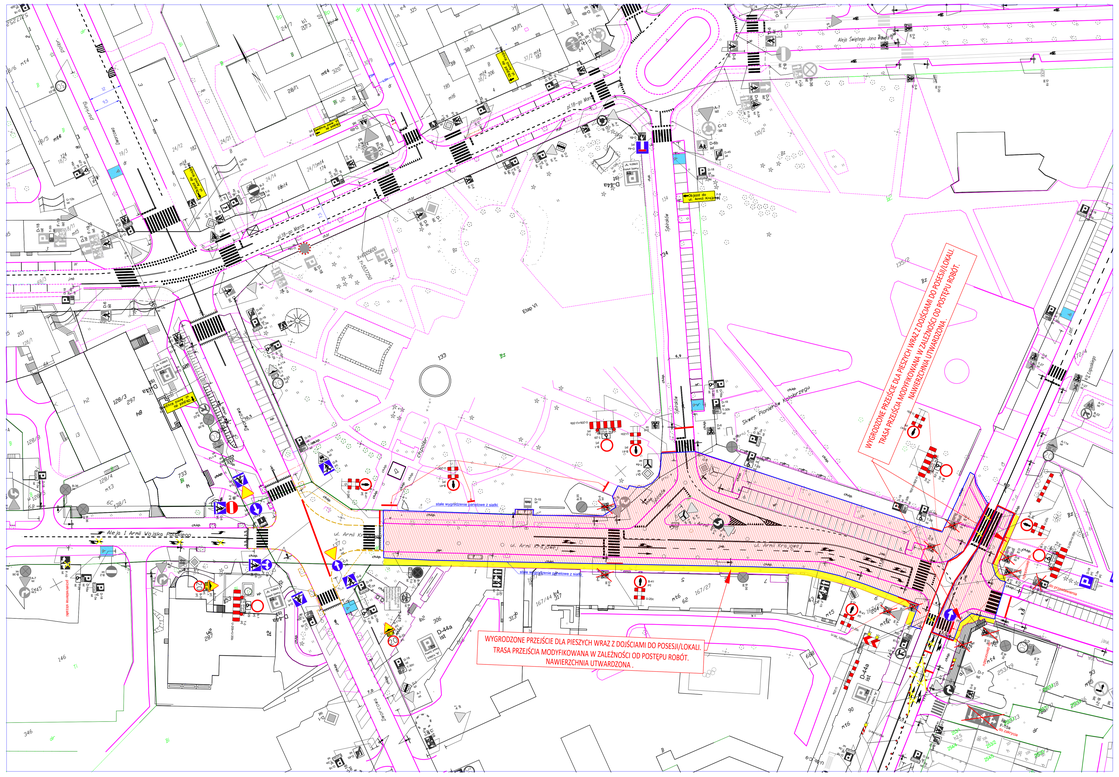

Oznakowanie objazdów

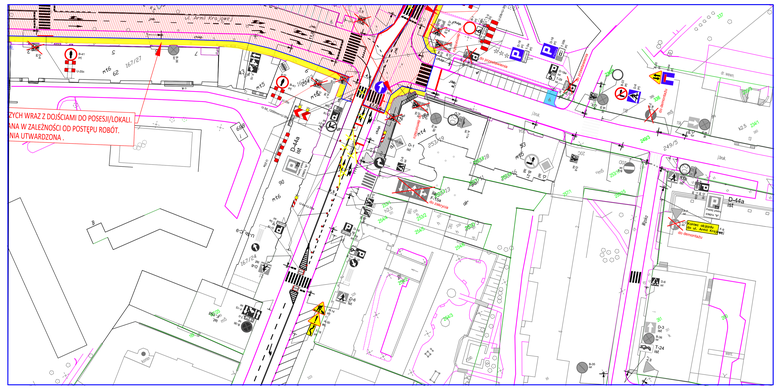

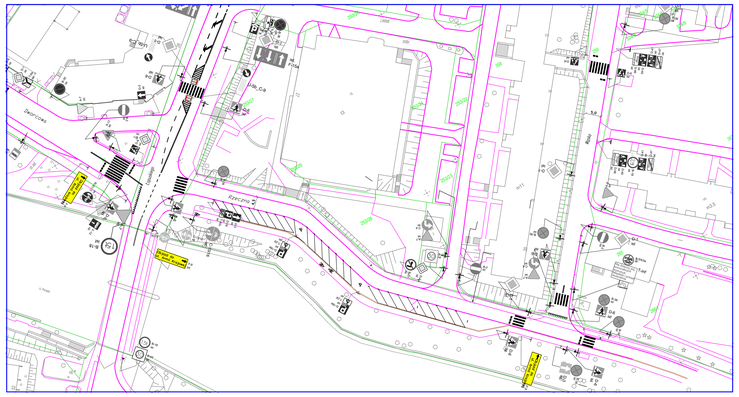

Schematyczna mapa objazdów

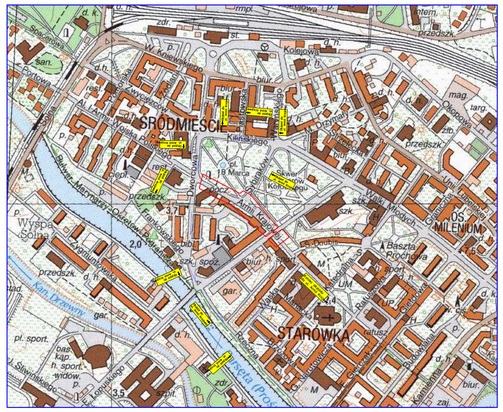

skrzyżowanie ulicy 18-go Marca z ul. Sybiraków

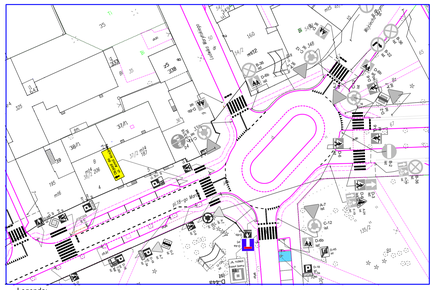

Legenda:

obszar robót- obszar wyłączony z ruchu

stałe wygrodzenie placu budowy (system ogrodzeniowy panelowy z siatki)

Rys 5- etap II A
skala: 1:500

opracowania:
mgr inż. Anna Szuik